# Купить землю, земельный участок за 980 000 рублей на белоярский р-н

Свердловская область, Белоярский городской округ, Белоярский, белоярский р-н

980 000 Р
35 000Р за сот.

28.00 сот.
Общая

ID объекта в нашей базе: 2478 Продается земельный участок площадью 28 соток Назначение земель: Земли сельскохозяйственного назначения Кадастровый номер: 66:06:4501021:2535 Участок свободен от построек Полный пакет документов, сопровождение и профессиональная поддержка сделки: -опытным агентом и юристомГарантия безопасности сделки от агентства "БК_НЕДВИЖИМОСТЬ".

1 с 12.02.2024, обновлен 07.07.2025

Продавец: БК_НЕДВИЖИМОСТЬ (ООО БК_НЕДВИЖИМОСТЬ)

Телефон: 3433510022

## Характеристики

| | | | |
|---|---|---|---|
| Статус земельного участка | ижс | Наличие водоснабжения | нет |

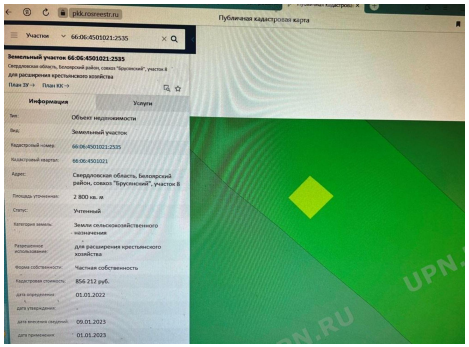


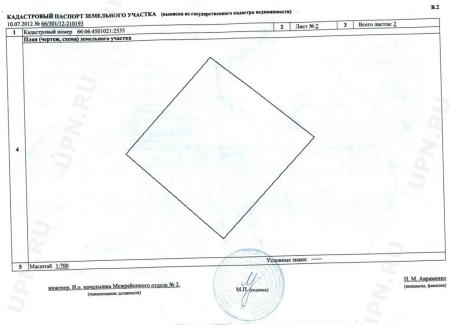

**КАДАСТРОВЫЙ ПАСПОРТ ЗЕМЕЛЬНОГО УЧАСТКА** (выписка из государственного кадастра недвижимости) **В.2**

10.07.2012 № 66/301/12-210193

| | | | | | |
|---|---|---|---|---|---|
| 1 | Кадастровый номер 66:06:4501021:2535 | 2 | Лист № 2 | 3 | Всего листов: 2 |

4 План (чертеж, схема) земельного участка

Условные знаки: ——

5 Масштаб 1:700

инженер, И.о. начальника Межрайонного отдела № 2 (наименование должности) — М.П. (подпись) — Н. М. Авраменко (инициалы, фамилия)

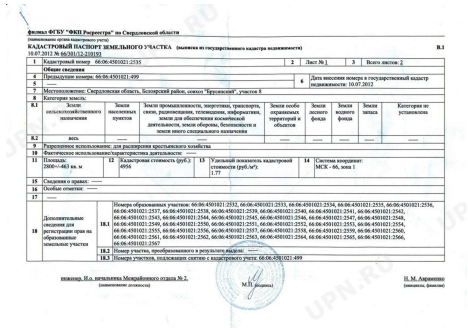

**филиал ФГБУ "ФКП Росреестра" по Свердловской области**
(наименование органа кадастрового учета)

**КАДАСТРОВЫЙ ПАСПОРТ ЗЕМЕЛЬНОГО УЧАСТКА** (выписка из государственного кадастра недвижимости) **В.1**

10.07.2012 № 66/301/12-210193

| | | | | | |
|---|---|---|---|---|---|
| 1 | Кадастровый номер 66:06:4501021:2535 | 2 | Лист № 1 | 3 | Всего листов: 2 |

**Общие сведения**

| | | | |
|---|---|---|---|
| 4 | Предыдущие номера: 66:06:4501021:499 | 6 | Дата внесения номера в государственный кадастр недвижимости 10.07.2012 |
| 5 | —— | | |

7 Местоположение: Свердловская область, Белоярский район, совхоз "Бруснянский", участок 8

8 Категория земель:

| | | | | | | | | | |
|---|---|---|---|---|---|---|---|---|---|
| 8.1 | Земли сельскохозяйственного назначения | Земли населенных пунктов | Земли промышленности, энергетики, транспорта, связи, радиовещания, телевидения, информатики, земли для обеспечения космической деятельности, земли обороны, безопасности и земли иного специального назначения | Земли особо охраняемых территорий и объектов | Земли лесного фонда | Земли водного фонда | Земли запаса | Категория не установлена |
| 8.2 | всего | —— | —— | —— | —— | —— | —— | —— |

9 Разрешенное использование: для расширения крестьянского хозяйства

10 Фактическое использование/характеристика деятельности: ——

| | | | | | |
|---|---|---|---|---|---|
| 11 | Площадь: 2800+/-463 кв. м | 12 | Кадастровая стоимость (руб.): 4856 | 13 | Удельный показатель кадастровой стоимости (руб./м²): 1.77 |
| 14 | Система координат: МСК - 86, зона 1 | | | | |

15 Сведения о правах: ——

16 Особые отметки: ——

17 ——

| | | |
|---|---|---|
| 18 | Дополнительные сведения для регистрации прав на образованные земельные участки | 18.1 Номера образованных участков: 66:06:4501021:2532, 66:06:4501021:2533, 66:06:4501021:2534, 66:06:4501021:2535, 66:06:4501021:2536, 66:06:4501021:2537, 66:06:4501021:2538, 66:06:4501021:2539, 66:06:4501021:2540, 66:06:4501021:2541, 66:06:4501021:2542, 66:06:4501021:2543, 66:06:4501021:2544, 66:06:4501021:2545, 66:06:4501021:2546, 66:06:4501021:2547, 66:06:4501021:2548, 66:06:4501021:2549, 66:06:4501021:2550, 66:06:4501021:2551, 66:06:4501021:2552, 66:06:4501021:2553, 66:06:4501021:2554, 66:06:4501021:2555, 66:06:4501021:2556, 66:06:4501021:2557, 66:06:4501021:2558, 66:06:4501021:2559, 66:06:4501021:2560, 66:06:4501021:2561, 66:06:4501021:2562, 66:06:4501021:2563, 66:06:4501021:2564, 66:06:4501021:2565, 66:06:4501021:2566, 66:06:4501021:2567 |
| | | 18.2 Номер участка, преобразованного в результате выдела: —— |
| | | 18.3 Номера участков, подлежащих снятию с кадастрового учета: 66:06:4501021:499 |

инженер, И.о. начальника Межрайонного отдела № 2 (наименование должности) — М.П. (подпись) — Н. М. Авраменко (инициалы, фамилия)